




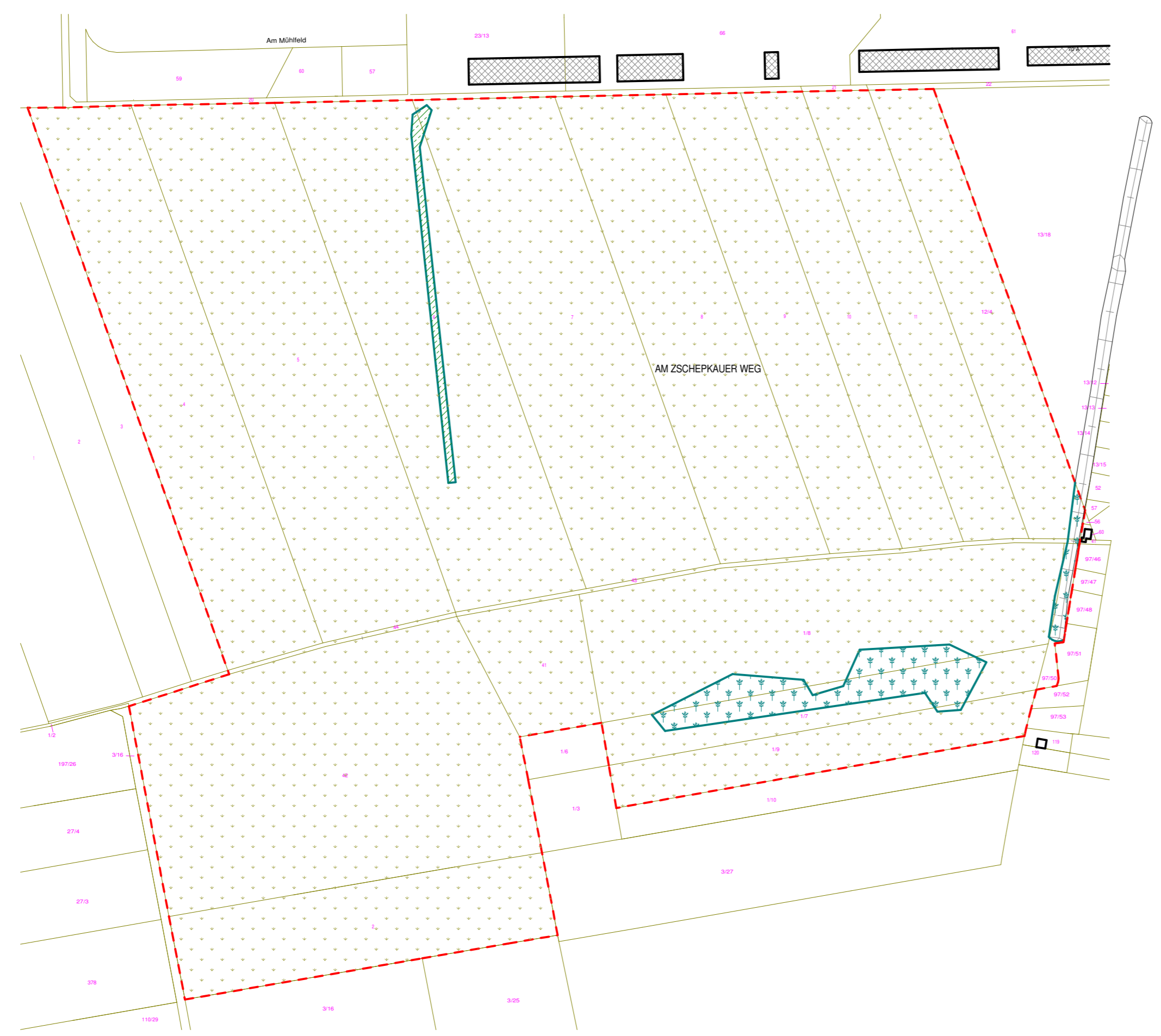




Legende


-  Gebäudefläche
-  Mischbestand Laubholz, überw. nichtheinmisch
-  Ruderafflor, gebildet von ausdauernden Arten
-  Feldgehölze
-  Grenze B - Plangebiet



Kartengrundlage: Geobasisdaten des Landesamtes für Vermessung und Geoinformation Sachsen-Anhalt
 Stadt: Bitterfeld-Wolfen
 Gemarkung: Wolfen
 Flur: 9/11
 Aktenzeichen: B22-7015520-2014-7-Wolfen
 LVermGeo LSA (www.lvermgeo.sachsen-anhalt.de)

Jng.- Büro für Garten- und Landschaftsplanung
 Straße der OdF 38, 06774 Mühlbeck, Tel. 03493/ 5 68 57

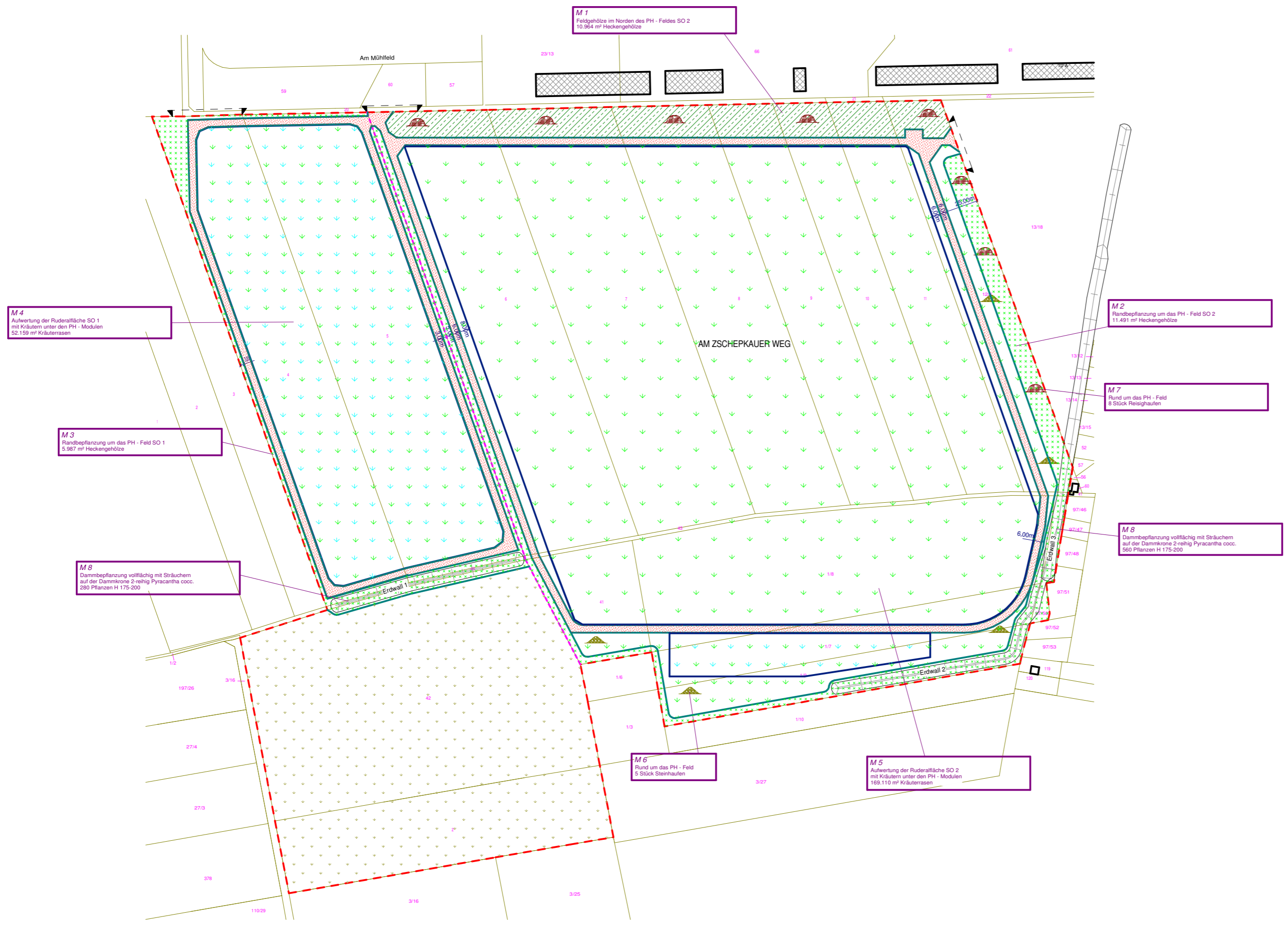
Bauherr		Objekt	
ISM Baugesellschaft mbH Röhrenstraße 75 06749 Bitterfeld-Wolfen, OT BTF		03-2014wo "Photovoltaik Ehemalige Kaserne"	
Maßstab:	1 : 1.000	Zeichnung	
Datum:	30. 03. 2015	Bestandsplan	
gez.:	Eisel		
Blatt-Nr.:	1		



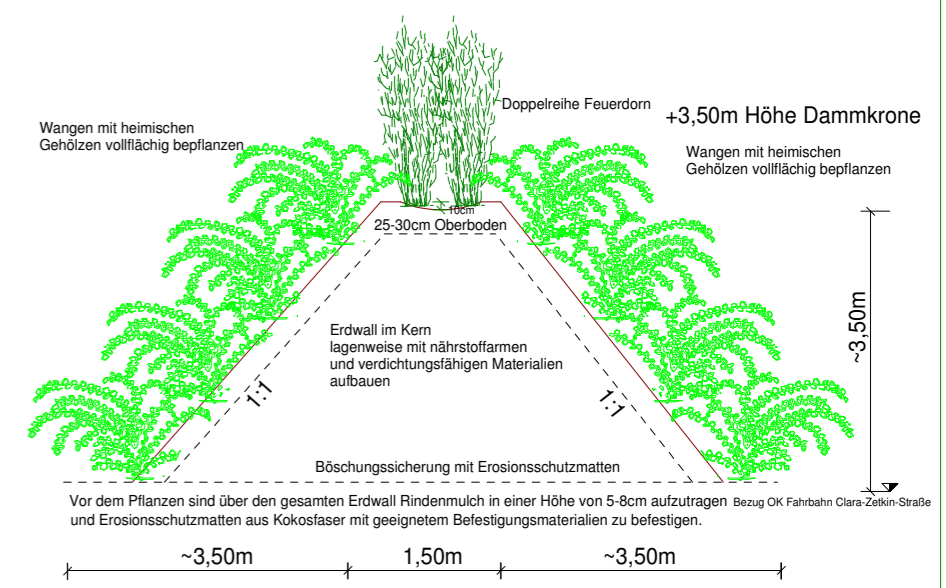


Legende

- Gebäudefläche
- befestigter Weg
- kräuterreiche Rasenmischung unter PH
- Feldgehölze
- Strauchhecke
- Steinhaufen
- Reishaufen
- Ruderalflur, gebildet von ausdauernden Arten
- Baugrenze
- Grenze B - Plangebiet
- M 1
- M 2
- M 3
- M 4
- M 5
- M 6
- M 7
- M 8
- M 9



Schnitt Erdwall



Kartengrundlage: Geobasisdaten des Landesamtes für Vermessung und Geoinformation Sachsen-Anhalt
 Stadt: Bitterfeld-Wolfen
 Gemarkung: Wolfen
 Flur: 9_11
 Aktenzeichen: B22-7015520-2014-7-Wolfen
 LVermGeo LSA (www.lvermgeo.sachsen-anhalt.de)

Jng.- Büro für Garten- und Landschaftsplanung
 Straße der OdF 38, 06774 Mühlbeck, Tel. 03493/ 5 68 57

Bauherr ISM Baugesellschaft mbH Röhrenstraße 75 06749 Bitterfeld-Wolfen, OT BTF	Objekt 03-2014wo "Photovoltaik Ehemalige Kaserne"
Maßstab: 1 : 1.000	Zeichnung
Datum: 30. 03. 2015	Maßnahmenplan
gez.: Eisel	
Blatt-Nr.: 1	