






Legende

-  Fahrweg/ Straße (ausgebaut)
-  Ruderalflur, ausdauernde Arten
-  Strauchhecke heim. Arten, Bestand
-  intensiv genutzter Acker
-  Grenze B - Plangebiet



Kartengrundlage: Geobasisdaten des Landesamtes für Vermessung und Geoinformation Sachsen-Anhalt
 Stadt: Bitterfeld-Wolfen
 Gemarkung: Bitterfeld
 Flur:
 Aktenzeichen: 2016 / A18-205-2010-7
 © L VermGeo LSA (www.lvermgeo.sachsen-anhalt.de)

Jng.- Büro für Garten- und Landschaftsplanung
 Straße der OdF 38, 06774 Mühlbeck, Tel. 03493/ 5 68 57

Bauherr Goitzsche Grund- und Immobilien GmbH	Objekt B-Plan "09-2017btf "Wohngebiet Vor dem Muldedamm"
Maßstab: 1 : 1.000	Zeichnung
Datum: 22.01.2018	Bestand
gez.: Eisel	
Blatt-Nr.: 2	

