






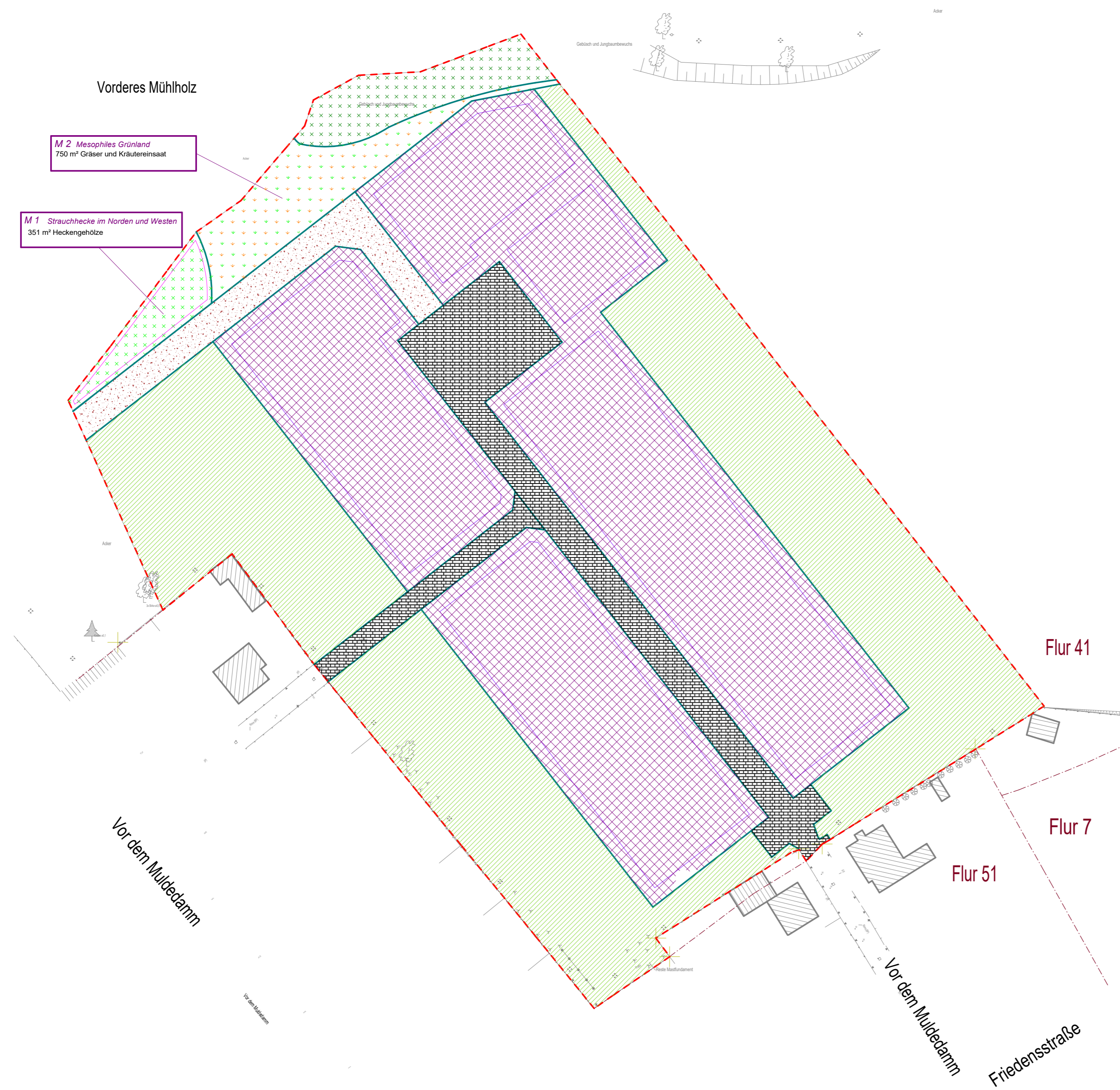


Legende

-  Fahrweg/ Straße (ausgebaut)
-  befestigter Weg, wasserdurchlässig
-  Vor- und Hausgarten
-  Vor- und Hausgarten, teilweise bebaut
-  Strauchhecke, heim. Arten, Bestand
-  Strauchhecke, heim. Arten, Neupflanzung
-  Mesophiles Grünland
-  Grenze B - Plangebiet
-  Maßnahmen zur Kompensation



Kartengrundlage: Geobasisdaten des Landesamtes für Vermessung und Geoinformation Sachsen-Anhalt
 Stadt: Bitterfeld-Wolfen
 Gemarkung: Bitterfeld
 Flur:
 Aktenzeichen: 2016 / A18-205-2010-7
 © LVerGeo LSA (www.lvermgeo.sachsen-anhalt.de)

Jng.- Büro für Garten- und Landschaftsplanung
 Straße der OdF 38, 06774 Mühlbeck, Tel. 03493/ 5 68 57

Bauherr Goitzsche Grund- und Immobilien GmbH	Objekt B-Plan "09-2017bf "Wohngebiet Vor dem Muldedamm"
Maßstab: 1 : 1.000	Zeichnung
Datum: 24. 01. 2019	Maßnahmenplan zum 2. Entwurf
gez.: Eisel	
Blatt-Nr.: 2	

