











Legende

-  unbefestigter Platz
-  Fahrweg/ Straße (ausgebaut)
-  Mischbestand Laubholz, überw. heim. Baumarten
-  Mischbestand Laubholz, überw. heim. Baumarten
-  Ruderalflur, gebildet von ausdauernden Arten
-  offene Sandfläche
-  Grabeland - vegetationsfrei
-  Landreitgras - Dominanzbestand
-  festgesetzter Einzelbaum
-  Grenze B - Plangebiet

Kartengrundlage: Geobasisdaten des Landesamtes für Vermessung und Geoinformation Sachsen-Anhalt
 Stadt: Bitterfeld-Wolfen
 Gemarkung: Bitterfeld
 Flur: 7, 52
 Aktenzeichen: 2017 / A18-205-2010-7
 © L VermGeo LSA (www.lvermgeo.sachsen-anhalt.de)

Jng.- Büro für Garten- und Landschaftsplanung
 Straße der OdF 38, 06774 Mühlbeck, Tel. 03493/ 5 68 57

Bauherr		Objekt	
Lodgepark GmbH Amselweg 11 06773 Gräfenhainichen		B-Plan "02-2018Bbf "Wohn- „Ferienwohnungen Goitzsche“	
Maßstab:	1 : 500	Zeichnung	
Datum:	23.07.2018	Bestandsplan	
gez.:	Eisel		
Blatt-Nr.:	1		

