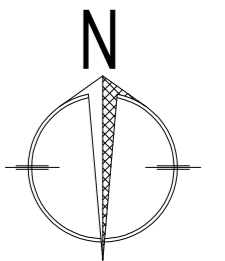













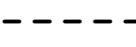





Legende



-  Gebäudefläche
-  Straße
-  Gehweg (ausgebaut)
-  unbefestigter Weg
-  befestigter Weg
-  Scherrasen
-  sonstige Grünanlage, nicht parkartig
-  Mischbestand Laubholz, überw. heim. Baumarten
-  Mischbestand Laubholz, überw. nichtheimisch
-  Ruderalflur, gebildet von ausdauernden Arten
-  Feldgehölze aus heimischen Arten
-  Grenze B - Plangebiet
-  Grenze B - Plangebiet PV - Anlage
-  Begrenzungen E/A-Maßnahmen aus B-Plan 03/93
-  Ersatzmaßnahmen aus dem B-Plan Nr.02/90 Markt
-  Ersatzmaßnahmen aus dem B-Plan Nr. 03/91 Zentrum West
-  Ersatzmaßnahmen aus dem B-Plan Nr.04/91 Zentrum Ost

Begrenzungen der Flächen für Ersatzmaßnahmen
nachrichtlich übernommen aus dem
Bebauungsplan 01/93 neuer Friedhof

Anlage 7 - 178-2017

Kartengrundlage: Geobasisdaten des Landesamtes für Vermessung und Geoinformation Sachsen-Anhalt
Stadt: Bitterfeld-Wolfen
Gemarkung: Wolfen
Flur: 8, 9
Aktenzeichen: 2016 / A18-205-2010-7
LVermGeo LSA (www.lvermgeo.sachsen-anhalt.de)

Jng.- Büro für Garten- und Landschaftsplanung
Straße der OdF 38, 06774 Mühlbeck, Tel. 03493/ 5 68 57

| | |
|--|---------------------------------|
| Bauherr | Objekt |
| ISM Baugesellschaft mbH Röhrenstr. 75 06749 Bitterfeld | Wohnpark „Kronfelder Wiesen“ |
| Maßstab: 1 : 1.000 | Zeichnung |
| Datum: 11.05.2017 | Biotopkartografierung |
| gez.: Eisel | Bestand |
| Blatt-Nr.: -- | |

