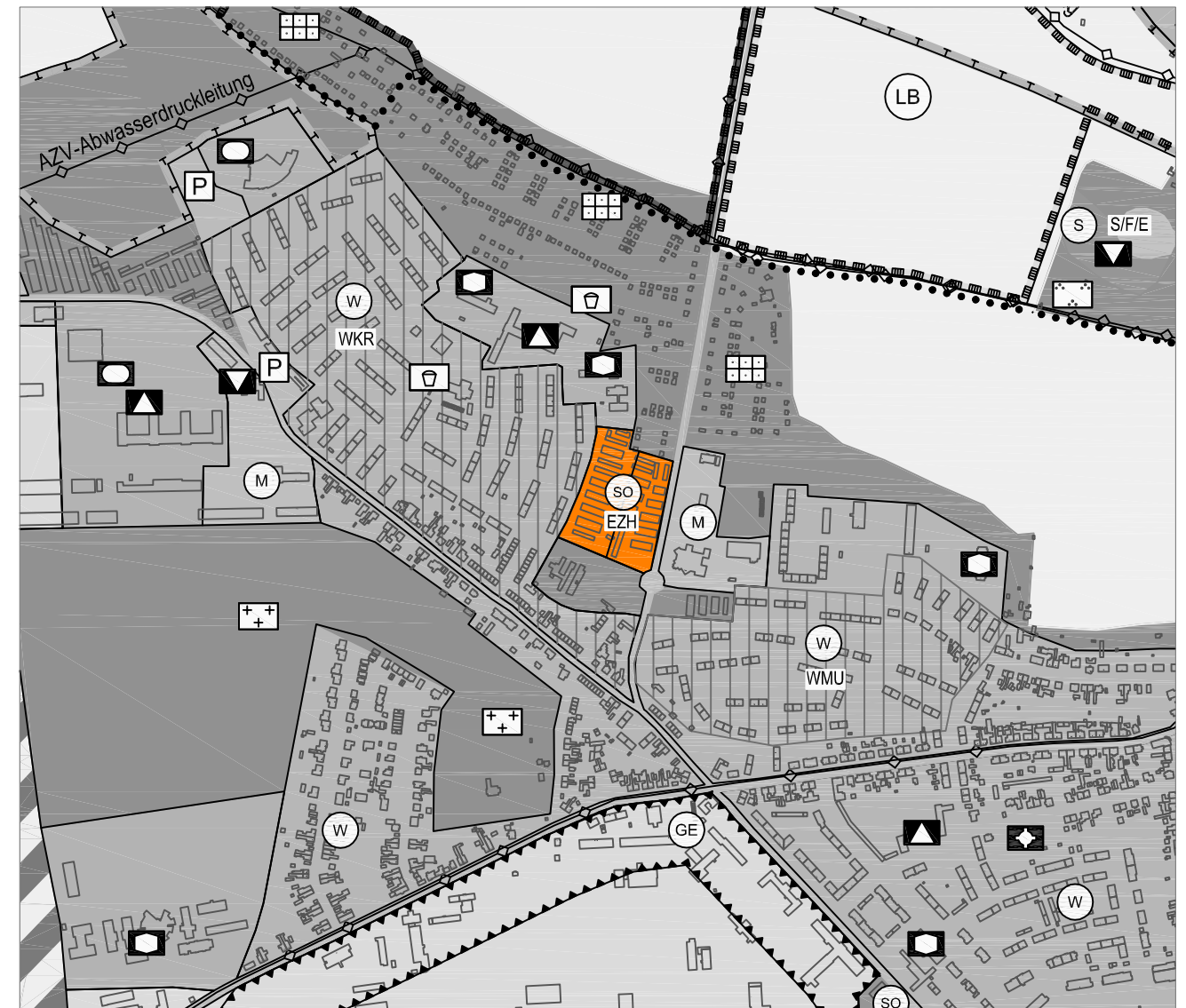


Planungsstand der Feststellung (Juli 2012)



Planungsstand Vorentwurf Änderung (Mai 2015)



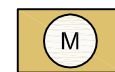
Gen.-Nr.: LVwA 309/059/07
Darstellung auf der Grundlage von Daten des Raumordnungskatasters des Landes Sachsen-Anhalt (ROK). Mit Genehmigung des LVwA,

Kartengrundlage: Auszug aus Top. Karten M 1:10 000

DTK 4439NW	DTK 4339NW
DTK 4439NO	DTK 4339NO
DTK 4438NO	DTK 4338SO
DTK 4340SW	DTK 4239SW
DTK 4339SW	DTK 4239SO
DTK 4339SO	DTK 4439SW
	DTK 4440NW

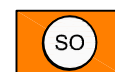
Herausgeber: Landesamt für Vermessung und Geoinformation
Vervielfältigungserlaubnis erteilt durch:
Landesamt für Vermessung und Geoinformation
am: 24.06.2004
am: 08.07.2004
Aktenzeichen: LVermGeo /R/802/2004
LVermGeo /R/808/2004

Planzeichenerklärung nach PlanzV



Gemischte Baufläche

§ 5 Abs. 2 Nr. 1 BauGB
§ 1 Abs. 1 Nr. 2 BauNVO



sonstige Sondergebiete

§ 5 Abs. 2 Nr. 1 BauGB
§ 11 BauNVO

Zweckbestimmung:

EZH großflächiger Einzelhandel



Grünfläche

§ 5 Abs. 2 Nr. 5 BauGB

Änderung des Flächennutzungsplanes der Stadt Bitterfeld-Wolfen
im Bereich Krondorfer Kreisel und Wittener Straße im Stadtteil Wolfen

VORENTWURF

Stand Mai 2015

Blatt Nr. 2

Bereich Krondorfer Kreisel