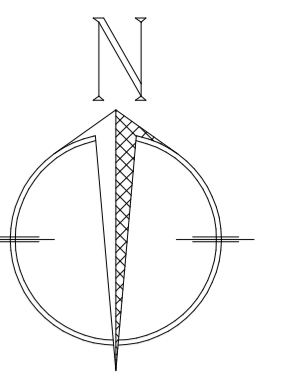
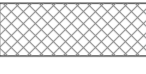











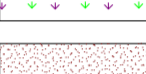







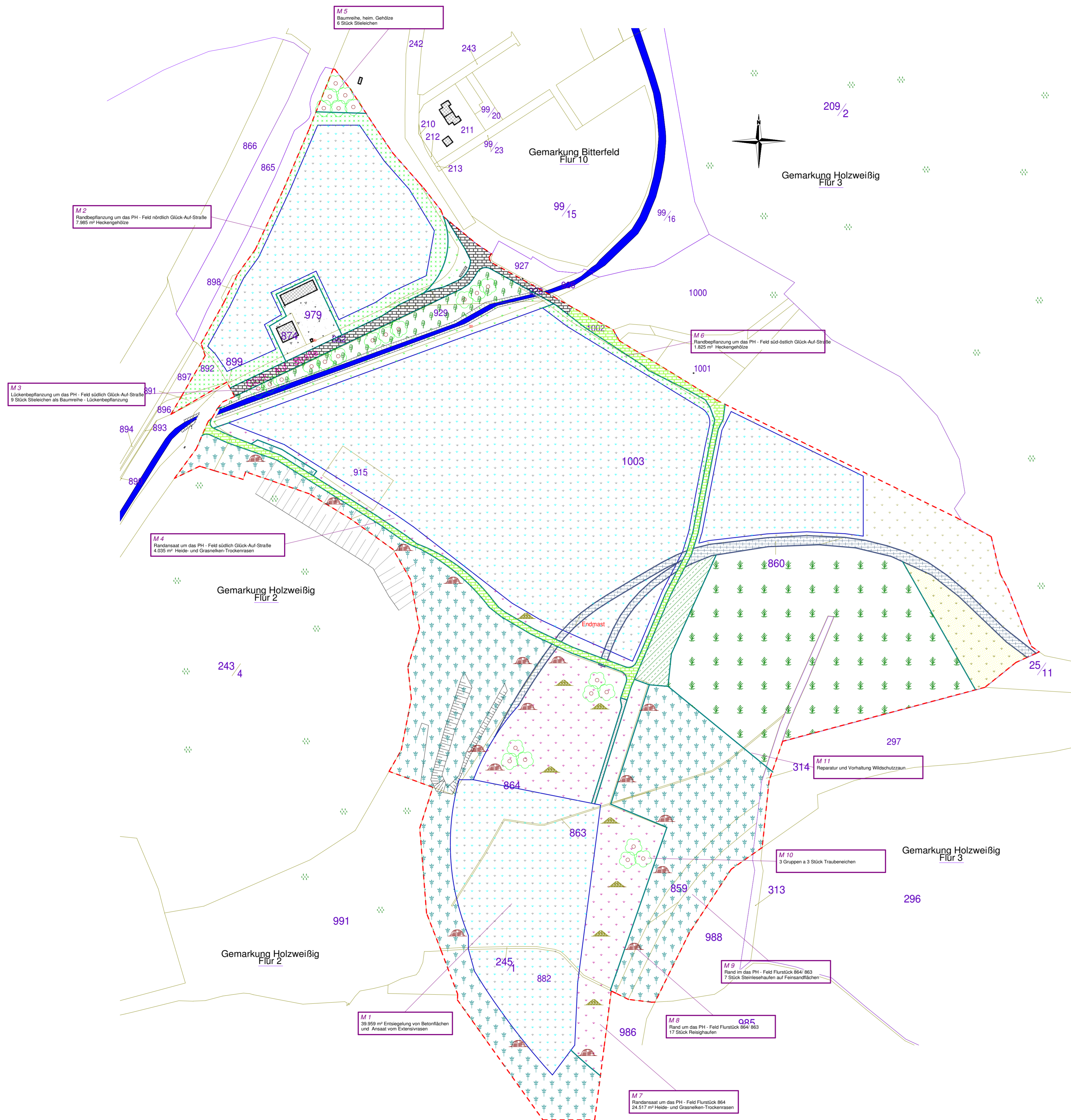


Plan B zu Anlage 3 / Nr. 162-2012



Legende

-  Gebäudefläche
-  befestigter Platz
-  unbefestigter Platz
-  Fahrweg/ Straße (ausgebaut)
-  Straße, teils unversiegelt, teils Pflaster
-  unbefestigter Weg
-  Scherrasen
-  Mischbestand Laubholz, überw. heim. Baumarten
-  Mischbestand Laubholz, überw. nichtheimisch
-  Graben mit artenarmer Vegetation
-  Ruderalflur, gebildet von ausdauernden Arten
-  Gleisanlage (stillgelegt)
-  Aufforstungsfläche
-  Grenze B - Plangebiet
-  Baum - Neupflanzung
-  kräuterreiche Rasenmischung unter PH
-  Befestigter Weg
-  Strauchhecke
-  Heide- und Grasnelken-Trockenrasen
-  M 6 Maßnahmen zur Kompensation
-  Reishaufen
-  Steinhäufen



Jng.- Büro für Garten- und Landschaftsplanung
 Straße der OdF 38, 06774 Mühlbeck, Tel. 03493/ 5 68 57

Bauherr		Objekt	
BQP Parsevalstraße 11 06749 Bitterfeld- Wölfen		B-Plan Nr. 07/2010 ho "Photovoltaikanlage Brifa", im OT Holzweißig	
Maßstab: 1 : 2.000		Zeichnung	
Datum: 03. 05. 2012		Maßnahmenplan	
gez.: Eisel		1. Änderung	
Blatt-Nr.: 1			

